

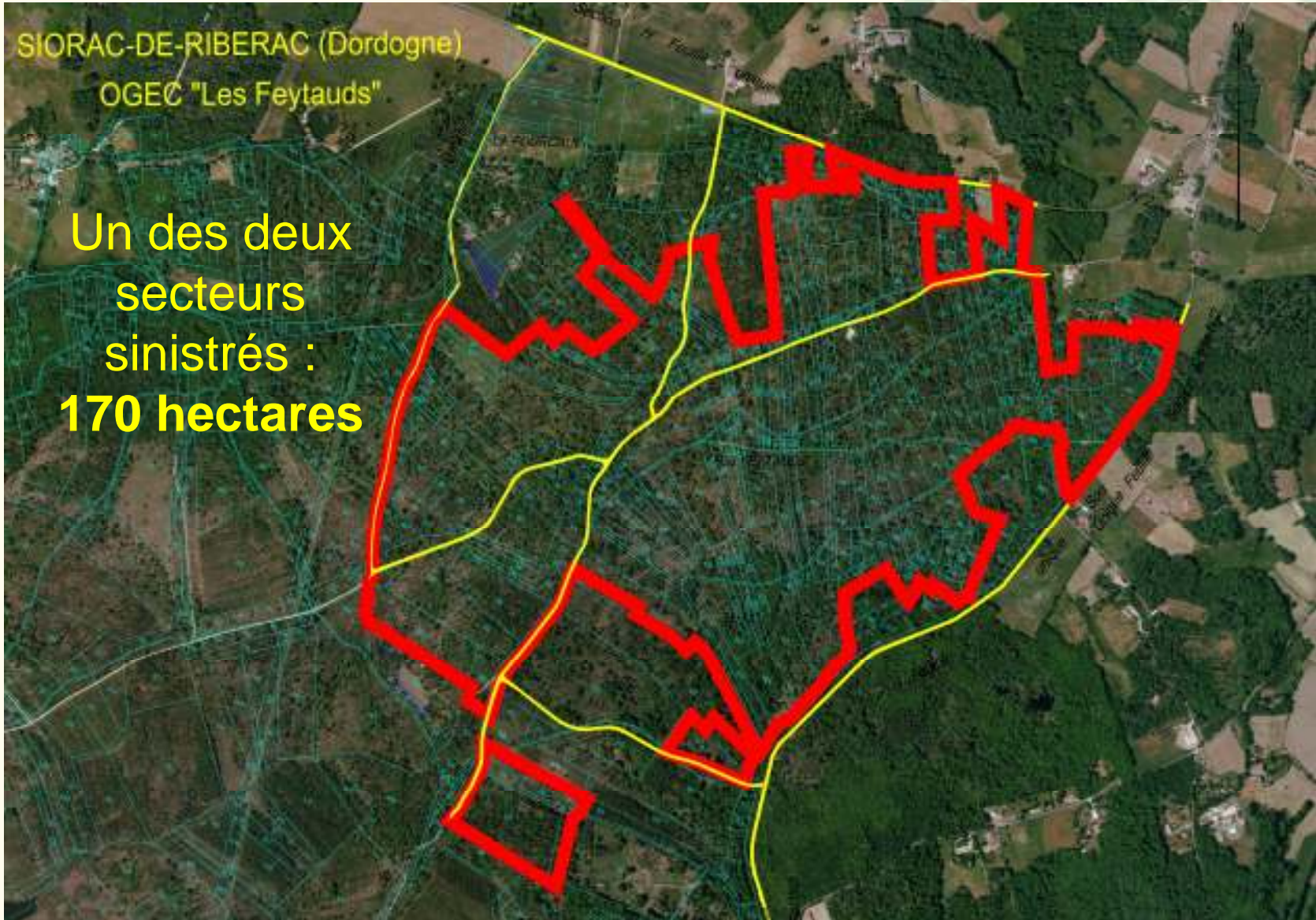


CAFSA

Opération d'aménagement foncier forestier : Collaboration d'un OGEC sur une opération de reconstitution forestière post tempête commune de Vanxains

SIORAC-DE-RIBERAC (Dordogne)
OGEC "Les Feytauds"

Un des deux
secteurs
sinistrés :
170 hectares

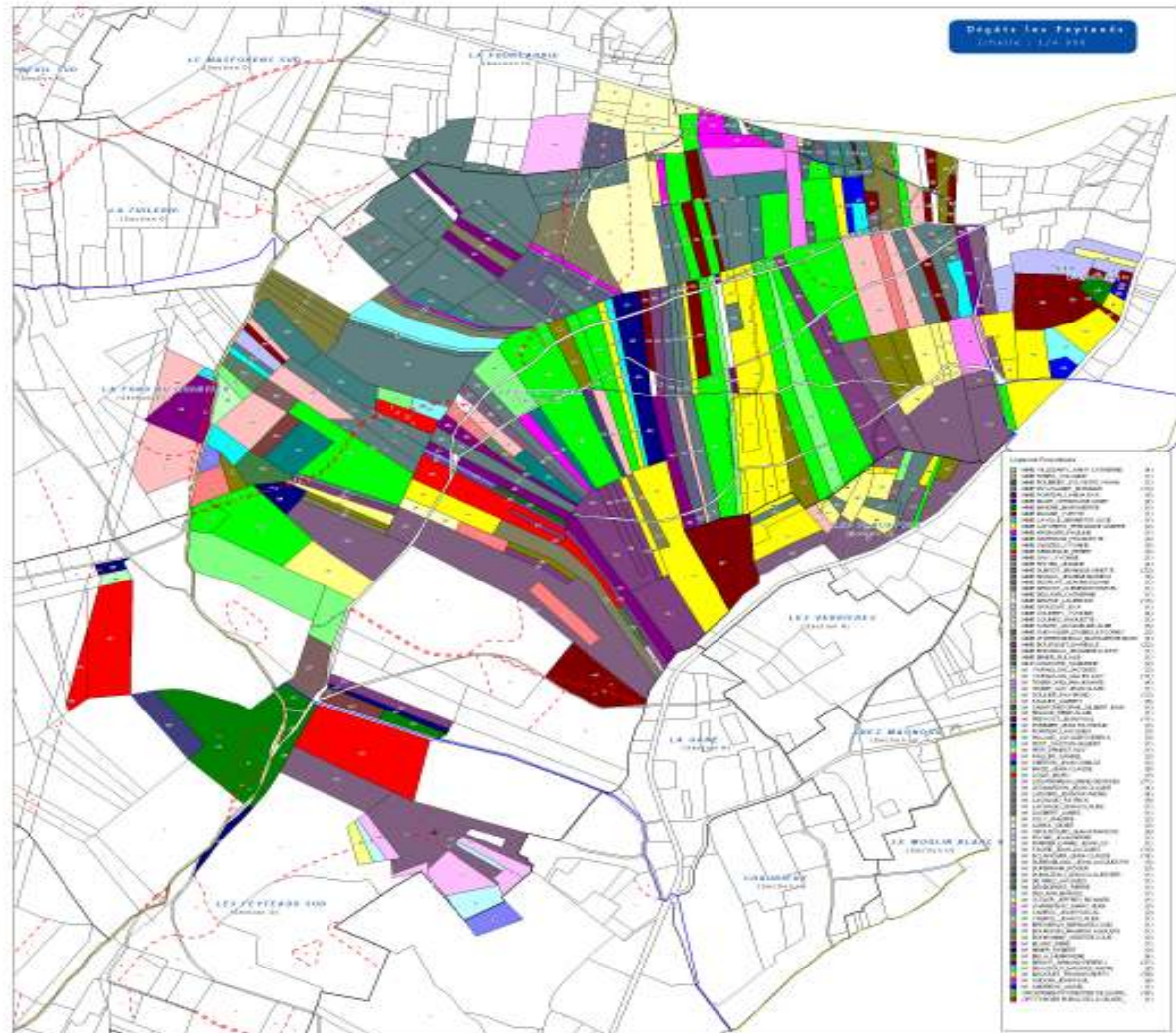




CAFSA

Opération d'aménagement foncier forestier : Collaboration d'un OGEC sur une opération de reconstitution forestière post tempête commune de Vanxains

Un des deux
secteurs
sinistrés :
. 75 propriétaires
. 470 parcelles





CAFSA

Opération d'aménagement foncier forestier : Collaboration d'un OGEC sur une opération de reconstitution forestière post tempête commune de Vanxains



Exemple de propriété
avant
réaménagement



Etat du parcellaire après
réaménagement et
reconstitution



CAFSA

Opération d'aménagement foncier forestier : Collaboration d'un OGEC
sur une opération de reconstitution forestière post tempête commune de Vanxains

Peuplements sinistrés de faibles valeurs





Réussite de l'opération :

- Propriétaires concernés par la valorisation de leurs parcelles
- animateurs concentrés sur l'opération
- Aides « tempête » motivantes

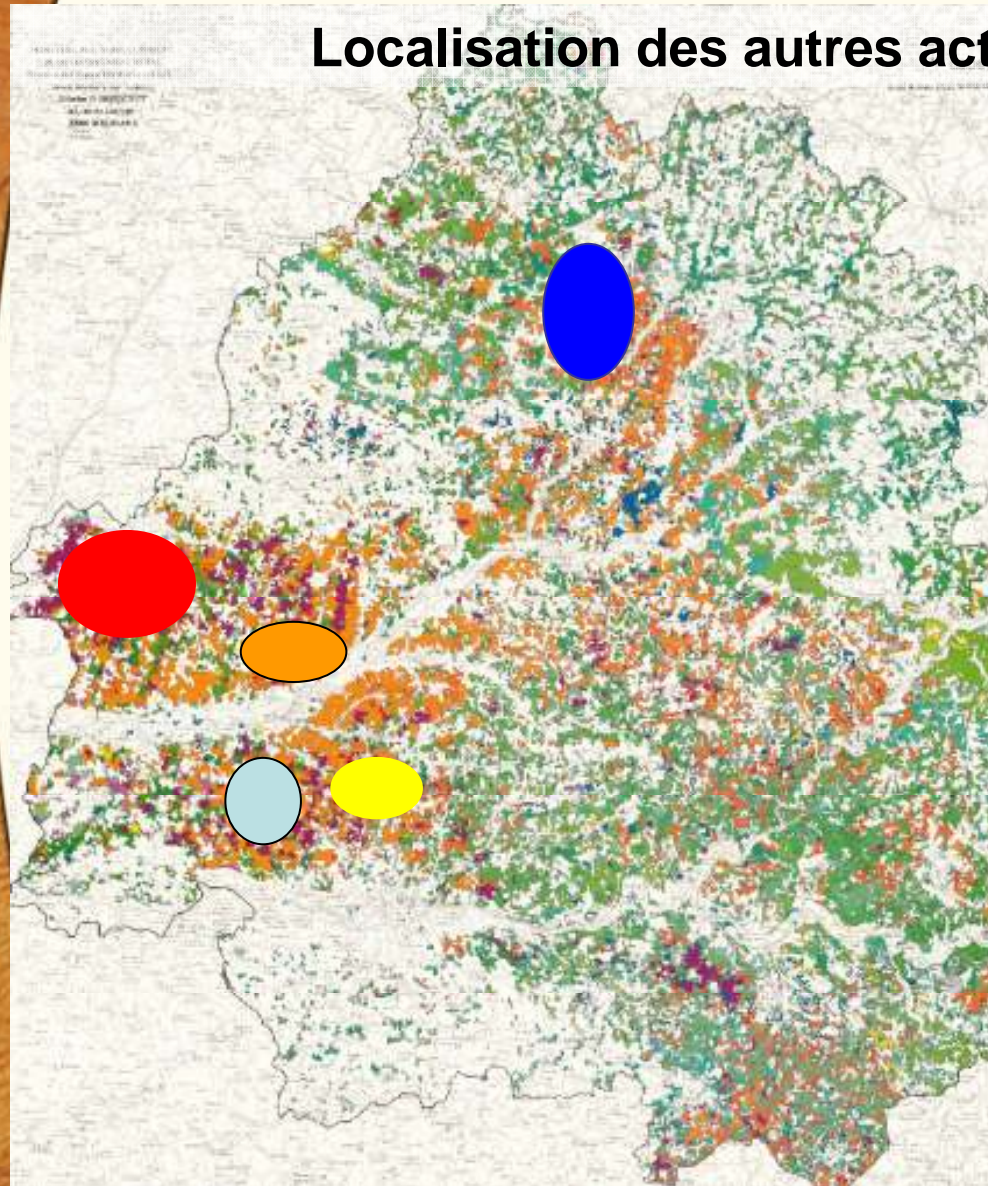
Bilan total des deux secteurs :

- 80 propriétaires engagés
- 442 parcelles concernées
- 164 ha en cours de reconstitution





Localisation des autres actions de regroupement



Montrem



Chanterac



Villars/Milhac



Siorac/vanxains



Bournac/Sourzac



Bilan de 24 mois de regroupement :

- 400 propriétaires rencontrés**
- 275 propriétaires d'1,56 ha en moyenne regroupés par l'OGEC**
- 998 parcelles à reconstituer d'une taille moyenne de 0,43 ha**
- 428 hectares reboisés à fin 2011**





Les autres actions de regroupement

Action de regroupement menée
commune de Montrem

Les unités de gestions reconstituées :
des espaces propices à l'aménagement foncier?

